



VII CARRERA
INTERCENTROS DE
ORIENTACIÓN EN LOS
PARQUES

{ 17 DE MAYO DE 2019 }
PARQUE DEL AGUA



17 MAYO
DÍA MUNDIAL DE LA ORIENTACIÓN

“

En el marco del Programa “Orientación en los parques – Primavera 2019”, se organiza una emocionante prueba deportiva en la que tendréis la oportunidad de participar con otros escolares de Zaragoza

”

¿EN QUÉ VA A CONSISTIR...??

La carrera intercentros consiste en completar un recorrido en el menor tiempo posible, pasando por un número de balizas determinado en el orden que indica el mapa. La salida es en masa, aunque cada categoría sale en un horario diferente. Los escolares pueden realizarla de manera individual o por parejas, en la modalidad de relevos. Cada escolar dispondrá de un mapa donde estará trazado el recorrido a realizar.



PROGRAMA



9:00

Recepción de participantes y recogida de dorsales y tarjetas de control en la zona de Secretaría (entorno de la Torre del Agua).

09:45

Salida en masa de la categoría 6º de Primaria. (1º relevo)

09:50

Salida en masa de la categoría E.S.O. (1º relevo)

10:00

Salida en masa de la categoría 5º Primaria (1º relevo)

10:10

Salida en masa de la categoría 6º Primaria. (2º relevo)

10:15

Salida en masa de la categoría ESO. (2º relevo)

10:20

Salida en masa de la categoría 5º Primaria. (2º relevo)

11:30

Cierre de meta

11:45

Entrega de trofeos y sorteo de regalos.

* Horarios estimados que dependerán del número de participantes

CATEGORÍAS

Se han trazado diversos itinerarios teniendo en cuenta el curso escolar. Las Categorías de los trazados son las siguientes:

5º de primaria

1º ESO

3º ESO

6º de primaria

2º ESO

En todas las categorías se establecerán equipos de dos relevistas:

Relevo 1
(individual o pareja)

Relevo 2
(individual o pareja)

TROFEOS



PREMIOS

Diploma de participación en el Día mundial de la orientación (WOD) para todos.

Medallas y premios para los ganadores.

INFORMACIÓN SOBRE LA PRUEBA

Cada equipo está formado por 2 relevos o parejas de relevos.

Cada relevo llevará una tarjeta electrónica (facilitada por la organización) que servirá para registrar los controles de paso (balizas).

Participación en el WOD

Desarrollo de la carrera: La salida de cada categoría se realiza en masa, de manera que los primeros relevos de la categoría salen al mismo tiempo. Tras realizar el recorrido, deben llegar hasta el lugar establecido para dar el relevo, donde esperan los segundos relevos.

Estos recogerán un nuevo mapa y realizarán un recorrido de características similares, finalizando en meta, donde se contabilizará el tiempo final realizado por los dos relevos.

La clasificación se establece según el orden de llegada de los equipos que hayan marcado todas las balizas indicadas en su mapa y en el orden correcto.

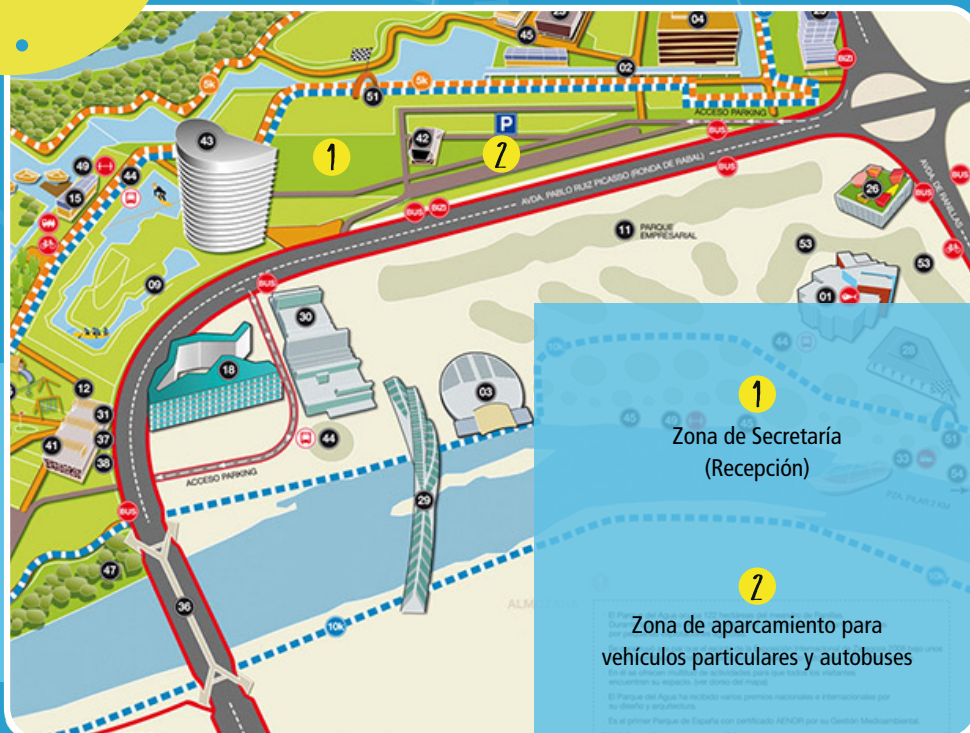
CROQUIS DE ACCESO A LA ZONA DE SALIDA

La zona de salida está situada en el entorno de la Torre del Agua.

Si se accede en vehículo particular o autobús, el aparcamiento es el situado junto al edificio del telecable y cercano a la Torre del Agua.

En autobús se puede acceder con las líneas Ci1 y Ci2

El desplazamiento a la zona donde tiene lugar la prueba corre por cuenta de cada centro escolar.



INSCRIPCIONES



1

ENVIAR los siguientes datos a orientacionparques@prames.com:

- CENTRO ESCOLAR
- CURSO
- Nº DE ALUMNOS POR CURSO

2

REALIZAR un **pago único por colegio** al siguiente número de cuenta -La Caixa-:
ES36 2100 8687 27 0200000982
(indicando la palabra **INTERCENTROS** y el nombre del centro)



3

ENVIAR el justificante de pago a: orientacionparques@prames.com

Coste de la inscripción: **1€ por participante** •Plazo de inscripción hasta el **13 de mayo de 2019 (LUNES)**

* BASES DE LA CARRERA *

- Los recorridos se han establecido en función de cada categoría.
- Cada baliza tiene su propio número (31, 32, 33, 34, ...) y el recorrido debe realizarse siguiendo el orden correlativo de las balizas.
- Cada relevista deberá comprobar que el número de la baliza es el que se busca. Si se pica otra baliza que no es la suya, el equipo quedará descalificado.
- El responsable del centro deberá estar en la zona de secretaría 45' antes del horario de salida de la categoría en la que participen sus alumnos. Recogerá un sobre a nombre del colegio con los dorsales de sus alumnos (incluidos imperdibles) y las tarjetas electrónicas.
- Cada escolar debe llevar un dorsal que será colocado en la parte delantera de la camiseta con los imperdibles que se faciliten.
- El mapa será entregado a cada escolar en el momento de la salida. Escala del mapa 1:5.000 (aproximadamente).
- Esta carrera estará cronometrada con el sistema Sportident. A cada equipo se le entregará una tarjeta electrónica que servirá para registrar los tiempos y controles de paso.
- Los primeros relevistas saldrán en masa y deberán estar en la zona de salida 10' antes de la hora correspondiente a su categoría. Los segundos, deberán estar atentos en la zona de relevos al paso de su compañero/s.
- Los escolares que corran en pareja, deberán ir siempre juntos y el tiempo de llegada se contabilizará cuando lleguen los dos.
- Si alguno de los alumnos se retira de la carrera es obligatorio comunicarlo en meta o en secretaría.
- Si el equipo pierde la tarjeta electrónica deberá comunicarlo inmediatamente a la organización. Si al finalizar la prueba no se devuelve, deberá reembolsar la cantidad de 35€ por unidad extraviada.
- Se recomienda el uso de ropa cómoda, calzado deportivo, gorra, protección solar y brújula.
- Todos los escolares tendrán el día de la prueba un seguro de accidentes.



Página web
www.orientacionparques.com

Correo electrónico
orientacionparques@prames.com

Teléfono de contacto
976 106 170 (ext.8)

Colaboradores:



Club Ibón
de Orientación

Realiza:



www.prames.com

Con el patrocinio de:

